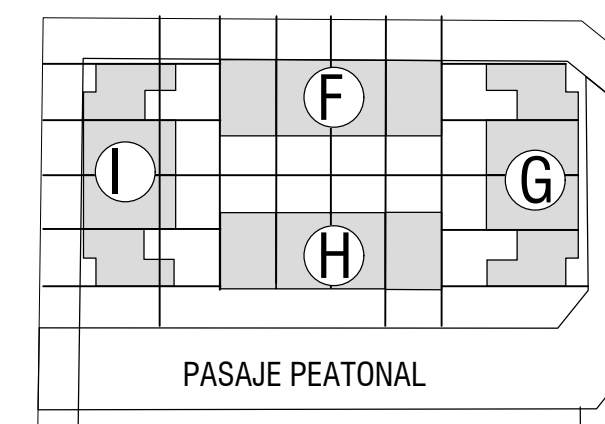
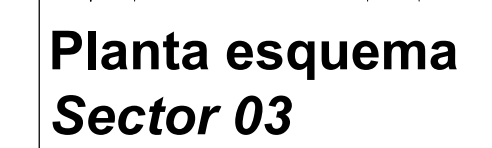


	área	cant.
1D	35,7 m2	12
2D	50 m2	20
3D	65,5 m2	12
4D	80 m2	10
Total viviendas		54




REFERENCIAS-TIPOS DE CERCO DIVISORIO

md01=CERCO DIVISORIO ENTRE PARCELAS
h=1.80m(0.40 solido+1.40 malla electrosoldada)
md02=CERCO h=1.50m(0.20 solido+1.30 malla electrosoldada)
md03=MURO DIVISORIO h=1.80m(Ladrillo visto)
md04=MURO MEDIANERO h=2.00m(Bloque visto)
Portón de malla electrosoldada con estructura de hierro (0.90x1.50m)

Notas

*Las cotas altimétricas corresponden a niveles existentes del terreno.
Se encuentra en proceso Proyecto de Vialidad. Se deberán verificar niveles de obra una vez aprobado el mismo.*



<p align="center">Intendencia de Montevideo</p> <p align="center">Departamento de Desarrollo Urbano</p> <p align="center">Division Tierras y Hábitat</p> <p align="center">Servicio de Tierras y Vivienda</p>		
PROGRAMA: Relocalización Chacarita de los Padres	PADRÓN N°: 168.553	
BARRIO:	CONCEPTO: Obra Nueva	
UBICACIÓN: calle Géminis y Rosario		
PROPIETARIO: Intendencia de Montevideo	REGIMEN: P.Horizontal	
PLANO:SECTOR 3-PLANTA ALTA Y TECHOS	FECHA: 03/2023	
PROPIETARIO: _____	ESCALA: 1/200	
	LÁMINA:	
TÉCNICO: _____	